



n°34
5 à 11 km

Les Ponts

> Descriptif

Depuis l'aire de camping-car, rejoindre le pont sur la Meuse, prendre en face un chemin qui continue à longer la rivière, sur sa rive gauche. Au bout de 250m, tourner à gauche par le chemin qui monte doucement.

1- Avant de rejoindre la D74, suivre en contrebas de la route le chemin de terre à droite qui surplombe la vallée de la Meuse. Continuer tout droit en longeant un petit bois, suivant toujours la Meuse et ses méandres.


2- Passer sous le "pont de biais", pont de chemin de fer qui enjambe la Meuse et le chemin. Longer la voie ferrée sur environ 700m pour passer ensuite sous un deuxième pont en retrouvant les berges de la Meuse. Rejoindre alors Harréville-les-Chanteurs.

3- A l'entrée du village, passer devant une usine de meubles et rejoindre la D74 que l'on suit à droite. Tourner ensuite à la première à droite (rue du Moulin) puis à gauche jusqu'à la Meuse que l'on traverse à nouveau.

4- Après le pont, tourner à droite par la rue de la Mothe. Observer au N°7 de cette rue le linteau au-dessus de la porte (armo-

ries provenant de l'ancienne citadelle de La Mothe). Continuer sur cette petite route et franchir le passage à niveau. Remonter doucement la vallée de la Meuse en restant le long du bois, au pied du coteau (sur la droite, on peut apercevoir un élevage de bisons et de cerfs).

5- Au bout du chemin, monter dans le bois. En haut, suivre l'emplacement d'un gazoduc sur 100m. Le chemin longe la limite des villages d'Harréville-les-Chanteurs et de Goncourt. Tourner alors à droite dans la tranche N°22.

6-  150 m plus loin, contourner prudemment un escarpement rocheux par la droite et descendre la laie forestière. En bas, tourner à droite puis à gauche en lisière de bois. Traverser à droite le pont au dessus la ligne de chemin de fer et suivre le chemin jusqu'à une passerelle métallique (portage de vélos) qu'on traverse en franchissant à nouveau la Meuse. Rejoindre alors Goncourt par le même chemin qu'à l'aller.

> En chemin

LES GONCOURT



Edmond et Huot de Goncourt perdirent par une habitude de la presse, inaugurée en 1856 par un article du "Vapereau", la première partie de leur nom. Devenus simplement GONCOURT mais craignant l'usage de la particule, ils restèrent fièrement attachés à l'appellation acquise en 1786 par leur arrière grand-père en même temps que la Papeterie, à la sortie de la commune. Ils furent autant fidèles au Bassigny et à la Meuse, lieux de leurs vacances d'enfants et d'adolescents, terres des découvertes juvéniles, des plaisirs, guère prolongés, de la chasse et de la pêche. La parentèle des oncles et tantes, cousins, cousines est souvent citée dans le "Journal" avec l'attendrissement pour les heures de bonheur. Ce calme qu'ils apprécèrent reste le charme du Goncourt de leurs racines, îlot paisible dans le détroit séparant - ou unissant - la Champagne et la Lorraine dans le feutré d'un tourisme vert et accueillant.



Association « Goncourt Histoire et Patrimoine » - 52150 GONCOURT.




Illustration : Hervé LE GRASÉT


D Départ du circuit


Produits du terroir   Gîtes de France 

Aire camping-car  Restauration 


 IGN n° 3217 Est (Bourmont) (1/25000)

8 km

 **2h00 à pied**
1h00 à VTT - 1h30 à cheval

Balisage jaune-jaune 

Départ GONCOURT, pont sur la Meuse

Difficulté à VTT
 niveau difficile (un court passage à très fort dénivelé)